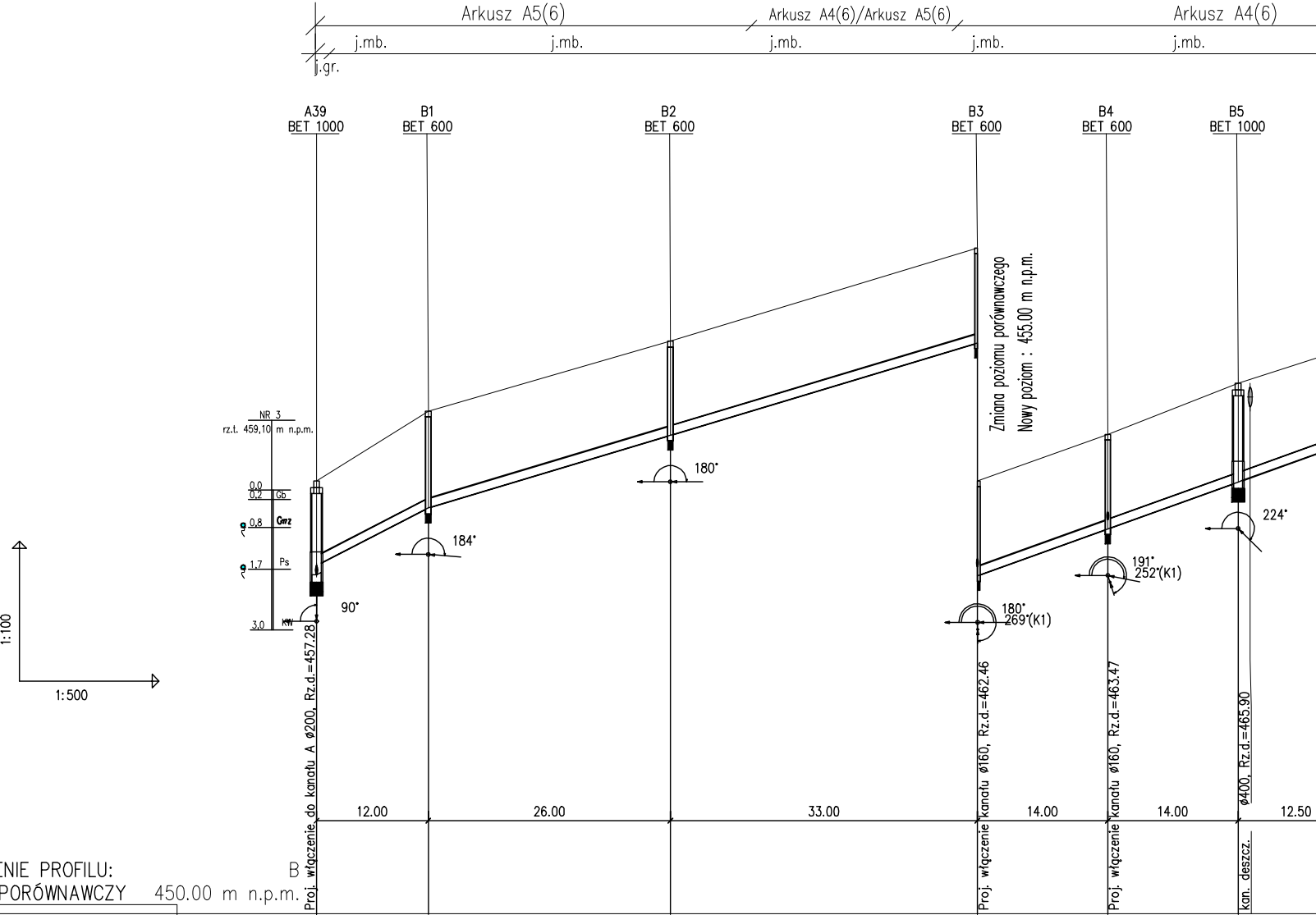
Arkusz A5(6)
Arkusz A4(6)/Arkusz A5(6)
Arkusz A4(6)
j.mb.
j.mb.
j.mb.
j.mb.
j.mb.
j.gr.
A39
BET 1000
B1
BET 600
B2
BET 600
B3
BET 600
B4
BET 600
B5
BET 1000
NR 3
rz.t. 459,10 m n.p.m.
0,0
0,2
Gb
0,8
Gmz
1,7
Ps
3,0
KW
90°
184°
180°
180°
269°(K1)
191°
252°(K1)
224°
Zmiana poziomu porównawczego
Nowy poziom : 455.00 m n.p.m.
1:100
1:500
Proj. włączenie do kanału A ø200, Rz.d.=457.28
Proj. włączenie kanału ø160, Rz.d.=462.46
Proj. włączenie kanału ø160, Rz.d.=463.47
kan. deszcz.
ø400, Rz.d.=465.90
12.00
26.00
33.00
14.00
14.00
12.50

OZNACZENIE PROFILU: B
POZIOM PORÓWNAWCZY 450.00 m n.p.m.

xxx xxx xxx

RZĘDNA TERENU ISTN.	459.30	460.80	462.30	464.30	465.30	466.40
RZĘDNA DNA KANAŁU	457.28 457.48	458.72	460.28	462.26	463.27	464.28
ZAGŁĘBIENIE DNA KANAŁU	2.02 1.82	2.08	2.02	2.04	2.03	2.12
SPADKI, DŁUGOŚCI	10.3% 12.00m	6% 59.00m		7.2%		
ŚREDNICA, MATERIAŁ						
ODLEGŁOŚCI	0.00	12.00	38.00	71.00	85.00	99.00
HEKTOMETRY	A39 0	B1	B2	B3	B4	B5 1

Generator rysunkowy 7.33c (www.epi-graf.com.pl)

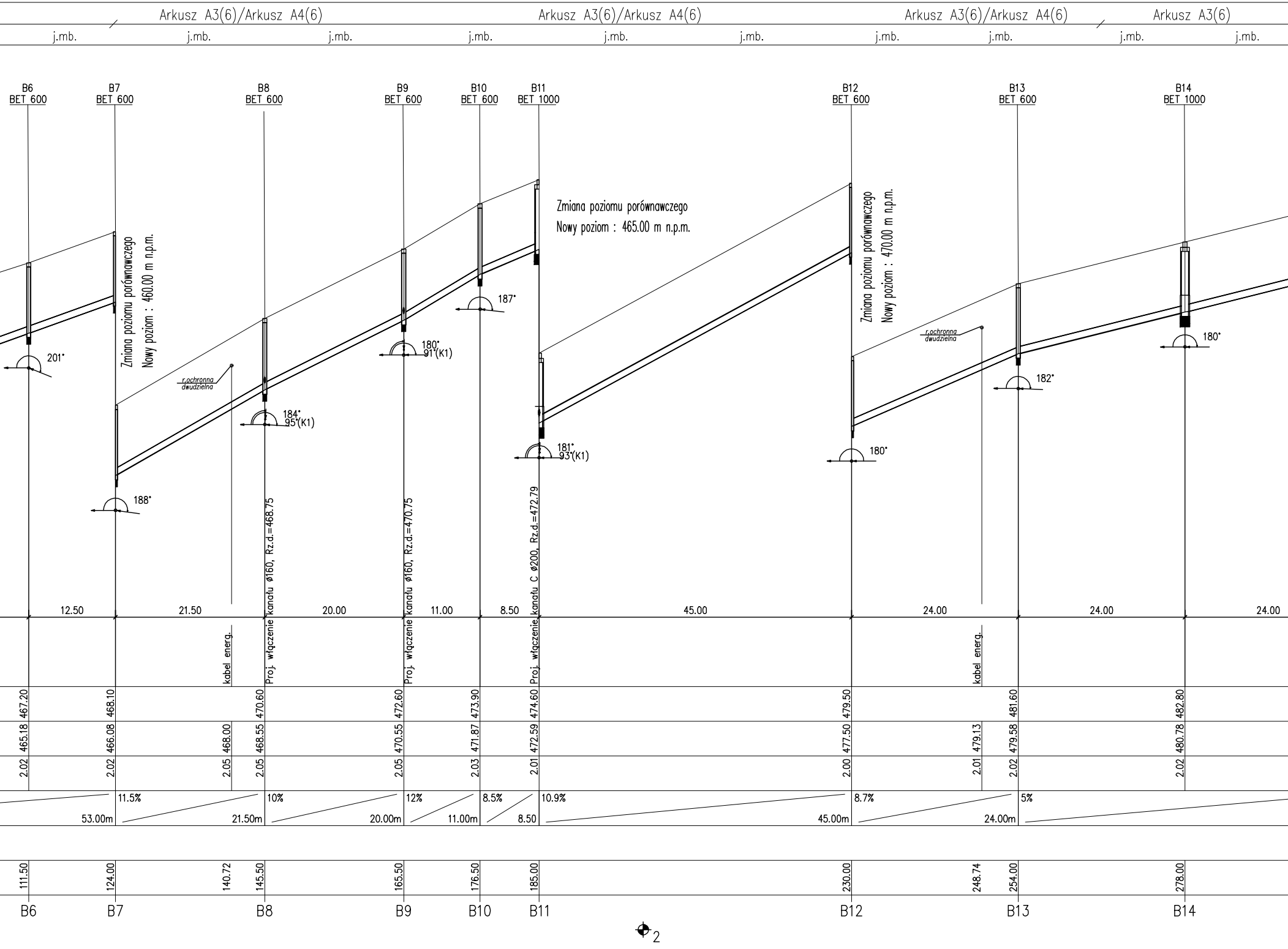
Arkusz A3(6)/Arkusz A4(6)
Arkusz A3(6)/Arkusz A4(6)
Arkusz A3(6)/Arkusz A4(6)
Arkusz A3(6)
j.mb.
j.mb.
j.mb.
j.mb.
j.mb.
j.mb.
j.mb.
j.mb.
j.mb.
j.mb.
B6
BET 600
B7
BET 600
B8
BET 600
B9
BET 600
B10
BET 600
B11
BET 1000
B12
BET 600
B13
BET 600
B14
BET 1000
Zmiana poziomu porównawczego
Nowy poziom : 460.00 m n.p.m.
Zmiana poziomu porównawczego
Nowy poziom : 465.00 m n.p.m.
Zmiana poziomu porównawczego
Nowy poziom : 470.00 m n.p.m.
r.ochronna dwudzielna
r.ochronna dwudzielna
201°
188°
184°
95°(K1)
180°
91°(K1)
187°
181°
93°(K1)
180°
182°
180°
Proj. włączenie kanału ø160, Rz.d.=468.75
Proj. włączenie kanału ø160, Rz.d.=470.75
Proj. włączenie kanału C ø200, Rz.d.=472.79
kabel energ.
kabel energ.
12.50
21.50
20.00
11.00
8.50
45.00
24.00
24.00
24.00
467.20
468.10
470.60
472.60
473.90
474.60
479.50
481.60
482.80
465.18
466.08
468.00
468.55
470.55
471.87
472.59
477.50
479.13
479.58
480.78
2.02
2.02
2.05
2.05
2.05
2.03
2.01
2.00
2.01
2.02
2.02
11.5%
10%
12%
8.5%
10.9%
8.7%
5%
53.00m
21.50m
20.00m
11.00m
8.50
45.00m
24.00m
111.50
124.00
140.72
145.50
165.50
176.50
185.00
230.00
248.74
254.00
278.00
B6
B7
B8
B9
B10
B11
B12
B13
B14
2


Arkusz A3(6)
Arkusz A3(6)
Arkusz A3(6)
Arkusz A3(6)
Arkusz A2(6)/Arkusz A3(6)
Arkusz A2(6)
j.mb.
j.mb.
j.mb.
j.mb.
j.mb.
j.mb.
j.mb.
j.mb.
j.mb.
B15 BET 600
B16 BET 600
B17 BET 600
B18 BET 600
B19 BET 600
B20 BET 1000
B21 BET 600
B22 BET 600
B23 BET 1000
Zmiana poziomu porównawczego
Nowy poziom : 475.00 m n.p.m.
Zmiana poziomu porównawczego
Nowy poziom : 480.00 m n.p.m.
Zmiana poziomu porównawczego
Nowy poziom : 485.00 m n.p.m.
Zmiana poziomu porównawczego
Nowy poziom : 490.00 m n.p.m.
174°
174°
171°
169°
168°
122°
175°
260°(K1)
180°
180°
252°(K1)
Rz.d.=488.00
kan. deszcz.,
Proj. włączenie kanału ø160,
Rz.d.=490.90
Proj. włączenie kanału ø160, Rz.d.=497.10
22.50
18.50
14.00
9.50
10.00
42.50
27.00
27.00
17.50
484.00
484.80
485.80
486.40
486.90
488.00
492.70
495.80
498.90
481.98
482.77
483.79
484.39
484.87
485.98
486.26
490.69
493.80
496.90
2.02
2.03
2.01
2.01
2.03
2.02
2.02
2.01
2.00
2.00
3.5%
5.5%
4.3%
5%
11.1%
11.5%
6.8%
48.00m
22.50m
18.50m
14.00m
9.50
52.50m
54.00m
ø200mm PVC-U L=803.00m
302.00
324.50
343.00
357.00
366.50
376.50
379.04
419.00
446.00
473.00
B15
B16
B17
B18
B19
B20
B21
B22
B23
3
4


B24
490.50
2.01 498.09 500.10
Proj. włączenie kanału ø160, Rz.d.=498.29
234° 159°(K1)
B24 BET 600
NR 6 rz.t. 500.20 m n.p.m.
B25
500.50
2.01 498.49 500.50
Proj. włączenie kanału ø160, Rz.d.=498.69
191° 238°(K1)
B25 BET 600
B26
508.00
2.03 499.47 501.50
199°
B26 BET 600
B27
526.00
2.03 501.27 503.30
Proj. włączenie kanału ø160, Rz.d.=501.47
174° 86°(K1)
B27 BET 600
B28
546.00
2.03 503.27 505.30
Proj. włączenie kanału B28 – B28.1 ø200, Rz.d.=503.47
Proj. włączenie kanału ø160, Rz.d.=503.47
176° 100°(K1) 225°(K2)
B28 BET 1000
Zmiana poziomu porównawczego
Nowy poziom : 495.00 m n.p.m.
B29
570.00
573.27
2.01 505.19 507.20
2.01 505.50
Proj. włączenie kanału ø160, Rz.d.=505.39
wod. miejski
183° 120°(K1)
B29 BET 600
B30
590.00
2.01 507.09 509.10
196°
B30 BET 600
B31
603.50
2.04 507.16 509.20
Proj. włączenie kanału ø160, Rz.d.=507.36
180° 91°(K1)
B31 BET 600
Zmiana poziomu porównawczego
Nowy poziom : 500.00 m n.p.m.
B32
623.50
2.02 508.08 510.10
170°
B32 BET 600
B33
632.50
2.01 508.49 510.50
174°
B33 BET 600
B34
649.50
2.05 509.85 511.90
198°
B34 BET 1000
5
6
17.50m 4%
10.00m 1.3%
7.50 10%
38.00m 8%
24.00m 9.5%
20.00m 0.5%
13.50m 4.6%
29.00m 8%
17.00m 5%
10.00
7.50
18.00
20.00
24.00
20.00
13.50
20.00
9.00
17.00
Arkusz A2(6)
j.mb.
Arkusz A1(6)/Arkusz A2(6)

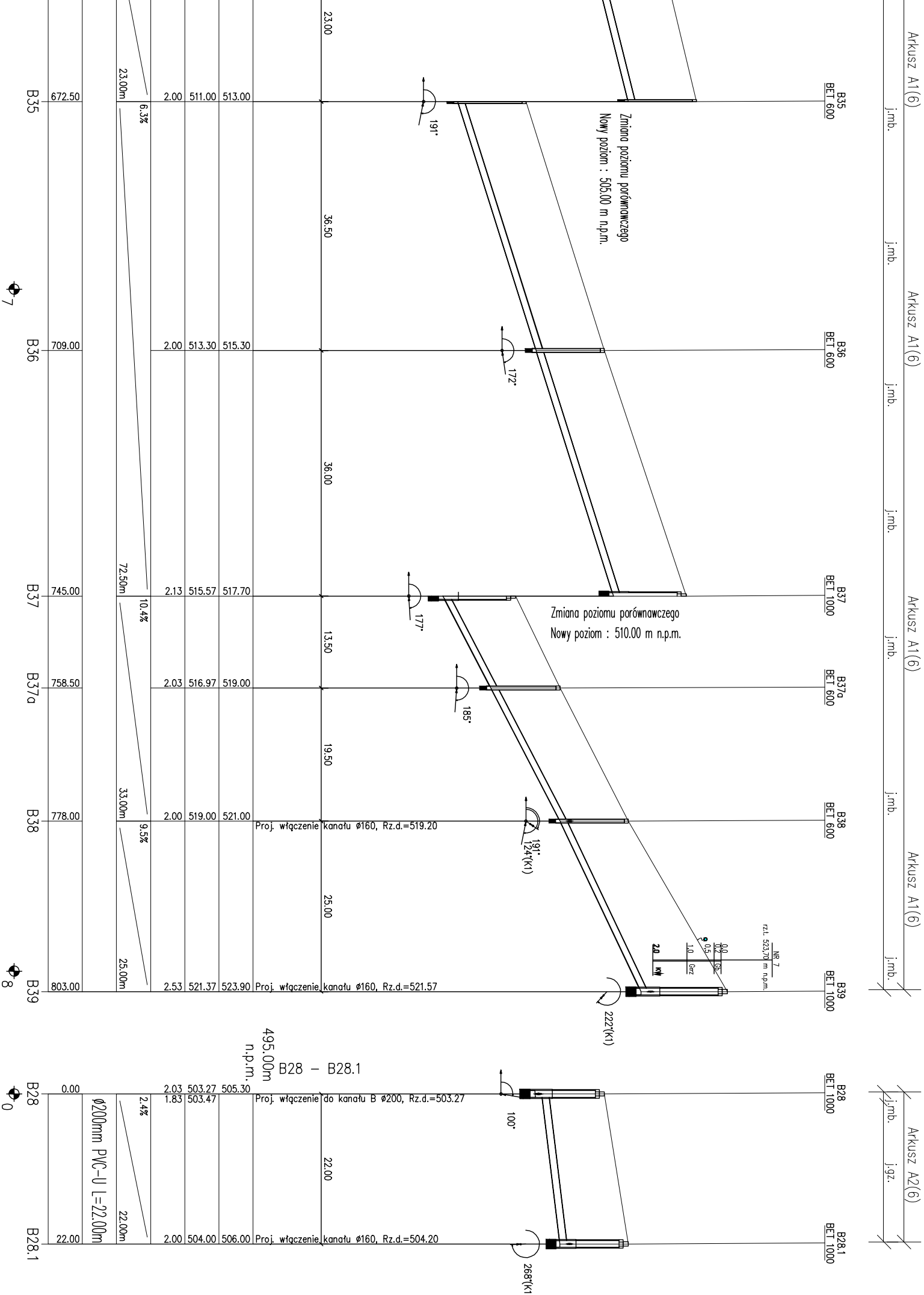
B35
672.50
23.00m
6.3%
2.00 511.00 513.00
23.00
36.50
191°
B35 BET 600
Arkusz A1(6)
j.mb.
Zmiana poziomu porównawczego
Nowy poziom : 505.00 m n.p.m.
7
B36
709.00
2.00 513.30 515.30
172°
B36 BET 600
Arkusz A1(6)
j.mb.
36.00
j.mb.
B37
745.00
72.50m
10.4%
2.13 515.57 517.70
177°
B37 BET 1000
Zmiana poziomu porównawczego
Nowy poziom : 510.00 m n.p.m.
Arkusz A1(6)
j.mb.
13.50
B37a
758.50
2.03 516.97 519.00
185°
B37a BET 600
19.50
B38
778.00
33.00m
9.5%
2.00 519.00 521.00
Proj. włączenie kanału ø160, Rz.d.=519.20
191°
124°(K1)
B38 BET 600
j.mb.
Arkusz A1(6)
25.00
NR 7
rz.t. 523,70 m n.p.m.
0,0
0,2
0,5
1,0
2,0
Gb
Gπz
KW
B39
803.00
25.00m
8
2.53 521.37 523.90
Proj. włączenie kanału ø160, Rz.d.=521.57
222°(K1)
B39 BET 1000
j.mb.
495.00m
n.p.m.
B28 – B28.1
B28
0.00
0
2.4%
2.03 503.27 505.30
1.83 503.47
Proj. włączenie do kanału B ø200, Rz.d.=503.27
100°
B28 BET 1000
j.mb.
Arkusz A2(6)
j.gz.
ø200mm PVC-U L=22.00m
22.00
22.00m
B28.1
22.00
2.00 504.00 506.00
Proj. włączenie kanału ø160, Rz.d.=504.20
268°(K1)
B28.1 BET 1000

BIPROKOM-KRAKÓW S.A.

Pracownia DPP	TEMAT: Budowa kanalizacji sanitarnej w Makowie Podhalańskim - ul. Szkolna, ul. Polna, osiedle Działy Makowskie				
Branża TS	OBIEKT: **Sieć kanalizacji sanitarnej**				Nr rys. 9
Data 21.04.2017	TREŚĆ: **Profil podłużny kanału sanitarnego "B" i boczne**				Ilość rys. 22
	Imię i nazwisko	Nr upr.	Specjalność	Podpis	Stadium PB
Projektował	mgr inż. E. Muszyńska-Płachecka	185/98	instalacyjna		
Opracował	mgr inż. Ewa Suder				Skala 1:100/500
Sprawdził	mgr inż. Katarzyna Rokicka	256/2002	instalacyjna		Kr/nr arch. 6051